

Dichiarazione della situazione patrimoniale dei titolari di incarichi politici, di amministrazione, di direzione o di governo e dei titolari di incarichi dirigenziali
(art. 14 d.lgs. 33/2013 e ss.mm.ii.)

I	
NOME: Vincenzo	COGNOME: Luciano

Dichiara di possedere quanto segue

II			
BENI IMMOBILI (TERRENI E FABBRICATI) <i>Si VEVA AUEGATO</i>			
Natura del diritto (a)	Tipologia (indicare se fabbricato o terreno)	Quota di titolarità %	Italia/Estero

a) Specificare se trattasi di proprietà, comproprietà, superficie, enfiteusi, usufrutto, uso, abitazione

III		
BENI MOBILI ISCRITTI IN PUBBLICI REGISTRI		
Tipologia – Indicare se Autoveature, aeromobile, imbarcazione da diporto	CV fiscali	Anno di immatricolazione

IV			
AZIONI E QUOTE DI PARTECIPAZIONE IN SOCIETA'			
Denominazione della società (anche estera)	Tipologia (indicare se si posseggono quote o azioni)	n. di azioni	n. di quote
<i>EWE IMMOBILIARE SRL</i>	<i>QUOTE</i>		<i>50%</i>


V	
ESERCIZIO DI FUNZIONI DI AMMINISTRATORE O DI SINDACO DI SOCIETA'	
Denominazione della società (anche estera)	Natura dell'incarico

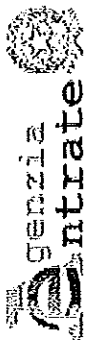
VI	
TITOLARITA' DI IMPRESE	
Denominazione dell'impresa	Qualifica

Sul mio onore affermo che la dichiarazione corrisponde al vero.

Data: 29/06/2015

Firma del dichiarante





Direzione Provinciale di Salerno
Ufficio Provinciale - Territorio
Servizi Catastali

Visura per soggetto

Segue

Dati della richiesta	LUCIANO VINCENZO Terreni e Fabbricati siti in tutta la provincia di SALERNO
Soggetto individuato	LUCIANO VINCENZO nato a [REDACTED] C.F. [REDACTED]

Unità Immobiliari site nel Comune di MONTECORVINO PUGLIANO (Codice F480) - Catasto dei Fabbricati

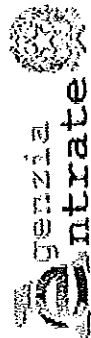
N.	DATI IDENTIFICATIVI				DATI DI CLASSAMENTO				ALTRE INFORMAZIONI			
	Sezione Urbana	Foglio	Particella	Sub	Micro Zona	Categoria	Classe	Consistenza	Superficie Catastale	Rendita	Indirizzo	Dati ulteriori
1		12	976	80		C/2	1	95 m ²	Totale: 117 m ²	Euro 122.66	VIALE DELLA LIBERTÀ piano: 4 interno: 8 scala: B; VARIAZIONE TOPONOMASTICA del 25/01/2016 protocollo n. SA0016938 in atti dal 25/01/2016 VARIAZIONE DI TOPONOMASTICA- VARIAZIONE TOPONOMASTICA D'UFFICIO (n. 5582.1/2016)	Annotazione

Immobile 1: Annotazione: classamento e rendita validati (d.m. 701/94)

Intestazione degli immobili indicati al n. 1

N.	DATI ANAGRAFICI	CODICE FISCALE	DIRITTI E ONERI REALI
1	[REDACTED]	[REDACTED]	(1) Proprietà per 1/2
2	LUCIANO Vincenzo nato a [REDACTED]	[REDACTED]	(1) Proprietà per 1/2

DATI DERIVANTI DA
ISTRUMENTO (ATTO PUBBLICO) del 02/02/2009 Nota presentata con Modello Unico in atti dal 03/02/2009 Repertorio n.: 1256 Rogante: ESPOSITO MASSIMO Sede:
(CASTELLABATE Registrazione: Sede: COMPRAVENDITA (n. 3719.1/2009))



Visura per soggetto

Segue

Direzione Provinciale di Salerno
Ufficio Provinciale - Territorio

Unità Immobiliari site nel Comune di PONTECAGNANO FAIANO (Codice G834) - Catasto dei Fabbricati

N.	DATI IDENTIFICATIVI						DATI DI CLASSAMENTO				ALTRE INFORMAZIONI		
	Sezione Urbana	Foglio	Particella	Sub	Zona Cens.	Micro Zona	Categoria	Classe	Consistenza	Superficie Catastale	Rendita	Indirizzo	Dati ulteriori
1	Urbana	7	11	25			A/3	2	3 vani	Totale: 55 m ² Totale escluse aree scoperte***: 55 m ²	Euro 333,11	VIA TORINO n. 24 piano: 3; intorno: 17; Variazione del 09/11/2015 - Inscrittamento in visura dei dati di superficie.	Annottazione Notifica

Immobile 1: Annotazione: classamento e/o rendita rettificati con procedura di classamento automatico (d.m. 701/94)

Notifica: in corso con prot. SA0032734/2009 del 21/01/2009

Interestazione degli immobili indicati al n. 2

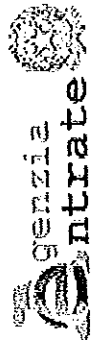
N.	DATI ANAGRAFICI	CODICE FISCALE	DIRITTI E ONERI REALI
1	[REDACTED]	[REDACTED]	(1) Proprietà per 1/2
2	LUCIANO Vincenzo nato a [REDACTED] il [REDACTED] al [REDACTED] ISTRUMENTO (ATTO PUBBLICO) del 21/12/2007 Nota presentata con Modello Unico in atti dal 02/01/2008 Repertorio n.: 775 Reganter: ESPOSITO MASSIMO Sede: CASTELLABATE Registrazione: Sede: COMPREVENDITA (n. 39957.1/2007)	[REDACTED]	(1) Proprietà per 1/2

Unità Immobiliari site nel Comune di PONTECAGNANO FAIANO (Codice G834) - Catasto dei Fabbricati

N.	DATI IDENTIFICATIVI						DATI DI CLASSAMENTO				ALTRE INFORMAZIONI		
	Sezione Urbana	Foglio	Particella	Sub	Zona Cens.	Micro Zona	Categoria	Classe	Consistenza	Superficie Catastale	Rendita	Indirizzo	Dati ulteriori
1	Urbana	7	11	36			A/3	2	3 vani	Totale: 49 m ² Totale escluse aree scoperte***: 49 m ²	Euro 333,11	VIA TORINO n. 24 piano: 3; Variazione del 09/11/2015 - Inscrittamento in visura dei dati di superficie.	Annottazione Notifica

Immobile 1: Annotazione: classamento e/o rendita rettificati con procedura di classamento automatico (d.m. 701/94)

Notifica: in corso con prot. SA0032734/2009 del 21/01/2009



Direzione Provinciale di Salerno
Ufficio Provinciale - Territorio
Servizi Catastali

Visura per soggetto

Segue

Intestazione degli immobili indicati al n. 1

N.	DATI ANAGRAFICI	CODICE FISCALE	DIRITTI E ONERI REALI
1	[REDACTED]	[REDACTED]	(1) Proprietà per 1/2
2	LUCIANO Vincenzo nato a [REDACTED] il [REDACTED]	[REDACTED]	(1) Proprietà per 1/2

ISTRUMENTO (ATTO PUBBLICO) del 07/03/2008 Nota presentata con Modulo Unico in atti dal 26/03/2008 Repertorio n.: 10740 Rogante: SALOMI UMBERTO Sede: SALERNO
Registrazione: Sede: COMPRENDITA (n. 8695.1/2008)

Unità Immobiliari site nel Comune di PONTECAGNANO FAIANO (Codice G834) - Catasto dei Fabbricati

N.	DATI IDENTIFICATIVI						DATI DI CLASSAMENTO				ALTRE INFORMAZIONI		
	Sezione Urbana	Foglio	Particella	Sub	Zona Cens.	Micro Zona	Categoria	Classe	Consistenze	Superficie Catastale	Rendita	Indirizzo	Dati ulteriori
1		5	2280	1			A/2	3	4,5 vani	Totale: 126 m ² Totale escluse aree scoperte** : 119 m ²	Euro 348,61	VIA DEGLI ARANCETTI SNC piano: 1 P-1: Variazione del 09/11/2015 - Inserimento in visura dei dati di superficie.	Annotazione
2		5	2280	2			A/2	3	2 vani	Totale: 56 m ² Totale escluse aree scoperte** : 54 m ²	Euro 154,94	VIA DEGLI ARANCETTI SNC piano: 2 Variazione del 09/11/2015 - Inserimento in visura dei dati di superficie.	Annotazione

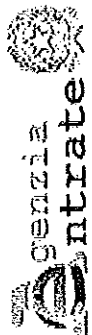
Immobile 1: Annotazione: classamento e rendita non rettificati entro dodici mesi dalla data di iscrizione in atti della dichiarazione (d.m. 701/94)

Immobile 2: Annotazione: classamento e rendita non rettificati entro dodici mesi dalla data di iscrizione in atti della dichiarazione (d.m. 701/94)

Totale: vani 6,5 Rendita: Euro 503,55

Intestazione degli immobili indicati al n. 2

N.	DATI ANAGRAFICI	CODICE FISCALE	DIRITTI E ONERI REALI
1	[REDACTED]	[REDACTED]	(1) Proprietà per 1/2
2	LUCIANO Vincenzo nato a [REDACTED] il [REDACTED]	[REDACTED]	(1) Proprietà per 1/2



Segue

Visura per soggetto

Direzione Provinciale di Salerno
 Ufficio Provinciale - Territorio
 Soggetti catastali nel Comune di PONTECAGNANO FAIANO (Codice G834) - Catasto dei Fabbricati

N.	DATI IDENTIFICATIVI				DATI DI CLASSAMENTO				ALTRE INFORMAZIONI				
	Sezione Urbana	Foglio	Particella	Sub	Zona Cens.	Micro Zona	Categoria	Classe	Consistenza	Superficie Catastrale	Rendita	Indirizzo	Dati ulteriori
1		5	1065	13			A/4	3	3,5 vani	Totale: 60 m ² Totale escluse aree scoperte: 60 m ²	Euro 169,91	STRADA STATALE 18 piano: T; Variazione del 09/11/2015 - Inserimento in visura dei dati di superficie.	Annoverazione

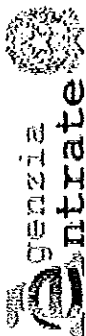
Immobile 1: Annotazione: di stadio: costituita dalla soppressione della particella ceu sez fgl 5 pla 1041 sub 13 per allineamento mappe

Intestazione degli immobili indicati al n. 1

N.	DATI ANAGRAFICI	CODICE FISCALE	DIRITTI E ONERI REALI
1	[REDACTED]	[REDACTED]	(1) Proprietà per 1/2
2	LUCIANO Vincenzo nato a [REDACTED]	[REDACTED]	(1) Proprietà per 1/2

Immobili siti nel Comune di PONTECAGNANO FAIANO (Codice G834) - Catasto dei Terreni

N.	DATI IDENTIFICATIVI				DATI DI CLASSAMENTO				ALTRE INFORMAZIONI		
	Foglio	Particella	Sub	Porz.	Qualità Classe	Superficie(m ²)	Deduz.	Reddito	Dati derivanti da	Dati ulteriori	
1	5	605	-	AGRUM ETO	2	40	45	Dominicale Euro 1,23 L. 2,385	Agrario Euro 0,55 L. 1,058	Impianto meccanografico del 30/11/1974	

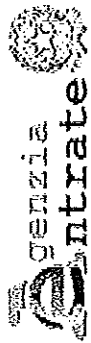


Direzione Provinciale di Salerno
Ufficio Provinciale - Territorio
RISERVAZIONE degli immobili indicati al n. 6

Visura per soggetto

Segue

N.	DATI ANAGRAFICI	CODICE FISCALE	DIRITTI E ONERI REALI
1	[REDACTED]	[REDACTED]	(1) Proprietà per 1/2
2	LUCIANO Vincenzo nato a [REDACTED]	[REDACTED]	(1) Proprietà per 1/2
DATI DERIVANTI DA VOLTURA D'UFFICIO del 29/04/2009 protocollo n. SA0399531 Voltura in atti del 23/07/2009 Repertorio n.: 11186 Rogante: SALOMI UMBERTO Sede: SALERNO Registrazione: Sede: VENDITA TRAS.16077/09 (G. 17547.1/2009)			



Direzione Provinciale di Salerno
Ufficio Provinciale - Territorio
Servizi Catastrali

Visura per soggetto

Segue

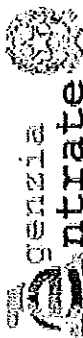
Unità Immobiliari site nel Comune di SALERNO (Codice H703) - Catasto dei Fabbricati

N.	DATI IDENTIFICATIVI					DATI DI CLASSAMENTO					ALTRE INFORMAZIONI		
	Sezione Urbana	Foglio	Particella	Sub	Zona Cens.	Miro Zona	Categoria	Classe	Consistenza	Superficie Catastale	Rendita	Indirizzo	Dati ulteriori
1		24	273	10	3		A/3	1	2,5 vani	Totale: 46 m ² Totale escluse aree scoperte***: 46 m ²	Euro 219,49	VIA VECCHIA DI GIOVI n. 1 piano: T; Variazione del 09/11/2015 - Inserimento in visura dei dati di superficie.	Annotazione
2		24	273	11	3		A/3	1	3,5 vani	Totale: 65 m ² Totale escluse aree scoperte***: 63 m ²	Euro 307,29	VIA VECCHIA DI GIOVI n. 1 piano: 1-2 scala: U; Variazione del 09/11/2015 - Inserimento in visura dei dati di superficie.	Annotazione

Immobile 1: Annotazione: classamento e rendita validati (d.m. 701/94)

Immobile 2: Annotazione: classamento e rendita validati (d.m. 701/94)

Totale: vani 6 Rendita: Euro 526,78



Direzione Provinciale di Salerno
Ufficio Provinciale - Territorio
Istruzioni: DONAZIONE ACCELTATA (n. 21127.2/2012)

Visura per soggetto

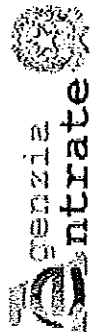
Segue

N.	DATI ANAGRAFICI	CODICE FISCALE	DIRITTI E ONERI REALI
1	[REDACTED]	[REDACTED]	(2) Nuda proprietà per 1/2
2	[REDACTED]	[REDACTED]	(3) Usufrutto per 1/2
3	LUCIANO Vincenzo nato a [REDACTED]	[REDACTED]	(2) Nuda proprietà per 1/2
4	LUCIANO Vincenzo nato a [REDACTED]	[REDACTED]	(3) Usufrutto per 1/2 in regime di separazione dei beni

ISTRUMENTO (ATTO PUBBLICO) del 05/06/2012 Nota presentata con Modello Unico in atti dal 29/06/2012 Repertorio n.: 12355 Rogante: SALOMI UMBERTO Sede: SALERNO
Registrazione: DONAZIONE ACCELTATA (n. 21127.2/2012)

Unità Immobiliari site nel Comune di SALERNO (Codice H703) - Catasto dei Fabbricati

N.	DATI IDENTIFICATIVI				DATI DI CLASSAMENTO				ALTRE INFORMAZIONI				
	Sezione Urbana	Foglio	Particella	Sub	Zona Cens.	Zona Micro	Categoria	Classe	Consistenza	Superficie Catastale	Rendita	Indirizzo	Dati ulteriori
1	21	596	2	2			in corso di costruz.					VIA ALTIMARI SNC piano: S1; VARIAZIONE TOPONOMASTICA del 15/11/2014 protocollo n. SA03-46022 in atti del 15/11/2014 VARIAZIONE TOPONOMASTICA DERIVANTE DA AGGIORNAMENTO ANSC (n. 100878.1/2014)	
2	21	596	3	3			in corso di costruz.					VIA ALTIMARI SNC piano: T; VARIAZIONE TOPONOMASTICA del 15/11/2014 protocollo n. SA03-46023 in atti del 15/11/2014 VARIAZIONE TOPONOMASTICA DERIVANTE DA AGGIORNAMENTO ANSC (n. 100879.1/2014)	
3	21	596	4	4			in corso di costruz.					VIA ALTIMARI SNC piano: T; VARIAZIONE TOPONOMASTICA del 15/11/2014 protocollo n. SA03-46024 in atti del 15/11/2014 VARIAZIONE TOPONOMASTICA DERIVANTE DA AGGIORNAMENTO ANSC (n. 100880.1/2014)	



Ufficio Provinciale di Salerno
 Ufficio Provinciale - Territorio
 Servizi Catastali

Visura per soggetto

Segue

Intestazione degli immobili indicati al n. 1

N.	DATI ANAGRAFICI		CODICE FISCALE	DIRITTI E ONERI REALI
1	LUCIANO Vincenzo nato a [redacted] il [redacted]		[redacted]	(1) Proprietà per 1/1
DATI DERIVANTI DA				
ISTRUMENTO (ATTO PUBBLICO) del 18/07/2008 Nota presentata con Modello Unico in atti dal 22/07/2008 Repertorio n.: 10919 Rogante: SALOMI UMBERTO Sede: SALERNO Registrazione: Sede: COMPRAVENDITA (n. 21040.1/2008)				

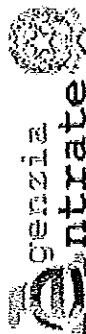
Immobili siti nel Comune di SALERNO (Codice H703) - Catasto dei Terreni

N.	DATI IDENTIFICATIVI			DATI DI CLASSAMENTO				ALTRE INFORMAZIONI		
	Foglio	Particella	Sub Pozz	Qualità Classe	Superficie(mq)	Deduz.	ha are ca	Reddito	Dati derivanti da	Dati ulteriori
1	21	484	-	BOSCO CEDUO 2	85	10	85 10	Dominicale Euro 15,58 L. 29,785 Agrario Euro 2,64 L. 5,106	FRAZIONAMENTO del 29/11/2001 protocollo n. 457657 in atti dal 29/11/2001 (n. 6905.1/1997)	
2	21	595	-	INCOLT PROD 1	80	64	80 64	Euro 4,58 Euro 1,67	Tipo mappale del 04/12/2007 protocollo n. SA.0604463 in atti dal 04/12/2007 (n. 604463.1/2007)	

Totale: Superficie 01.65.74 Redditi: Dominicale Euro 19,96 Agrario Euro 4,31

Intestazione degli immobili indicati al n. 1

N.	DATI ANAGRAFICI		CODICE FISCALE	DIRITTI E ONERI REALI
1	LUCIANO Vincenzo nato a [redacted] il [redacted]		[redacted]	(1) Proprietà per 1/1
DATI DERIVANTI DA				
ISTRUMENTO (ATTO PUBBLICO) del 18/07/2008 Nota presentata con Modello Unico in atti dal 22/07/2008 Repertorio n.: 10919 Rogante: SALOMI UMBERTO Sede: SALERNO Registrazione: Sede: COMPRAVENDITA (n. 21040.1/2008)				



Visura per soggetto

Segue

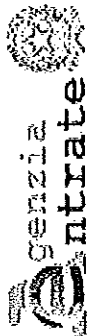
Direzione Provinciale di Salerno
Ufficio Provinciale - Territorio

Unità Immobiliari site nel Comune di SALERNO (Codice H703) - Catasto dei Fabbricati

N.	DATI IDENTIFICATIVI				DATI DI CLASSAMENTO				ALTRE INFORMAZIONI					
	Sezione Urbana	Foglio	Particella	Sub	Zona Cens.	Zona	Micro Zona	Categoria	Classe	Consistenza	Superficie Catastale	Rendita	Indirizzo	Dati ulteriori
1		35	257	8	2			C71	6	38 m²	Totale: 42 m²	Euro 610.35	VIA DELLA MURATELLA n. 29 piano: T; Variazione del 09/11/2015 - Inscrittimento in visura dei dati di superficie.	

Intestazione degli immobili indicati al n. [REDACTED]

N.	DATI ANAGRAFICI	CODICE FISCALE	DIRITTI E ONERI REALI
1	[REDACTED]	[REDACTED]	(1) Proprietà per 1/2
2	LUCIANO Vincenzo nato a [REDACTED] il [REDACTED]	[REDACTED]	(1) Proprietà per 1/2
DATI DERIVANTI DA			
ISTRUMENTO (ATTO PUBBLICO) del 26/06/2001 protocollo n. 383420 Voltura in atti dal 16/10/2001 Repertorio n. 4588 Rogante: U. SALOMI Sede: PISCIOTTA Registrazione: UR Sede: VALLO DELLA LUCANIA n. 693 del 26/06/2001 COMPRAVENDITA (n. 289797.1/2001)			



Visura per soggetto

Segue

Direzione Provinciale di Salerno
 Ufficio Provinciale - Territorio
 Servizi Immobiliari site nel Comune di SALERNO (Codice H703) - Catasto dei Fabbricati

N.	DATI IDENTIFICATIVI				DATI DI CLASSAMENTO				ALTRE INFORMAZIONI				
	Sezione Urbana	Foglio	Particella	Sub	Zona Cens.	Micro Zona	Categoria	Classe	Consistenza	Superficie Catastale	Rendita	Indirizzo	Dati ulteriori
1		26	559	4	2		C/1	S	19 m ²	Totale: 21 m ²	Euro 262,00	VIA LUIGI GUERCIO n. 88 piano: T1; Variazione del 09/11/2015 - Inserimento in visura dei dati di superficie.	Annotazione

Immobile 1: Annotazione: classamento e rendita validati (d.m. 701/94)

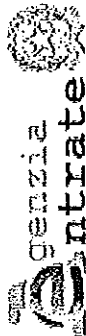
Intestazione degli immobili indicati al n. 1

N.	DATI ANAGRAFICI	CODICE FISCALE	DIRITTI E ONERI REALI
1	[REDACTED]	[REDACTED]	(1) Proprietà per 1/2
2	LUCIANO Vincenzo nato a [REDACTED] il [REDACTED] ISTRUMENTO (ATTO PUBBLICO) del 20/11/2001 protocollo n. 14030 Valbura in atti dal 15/01/2002 Repertorio n.: 4949 Rogante: U. SALOMI Sede: PISCIOTTA Registrazione: UR Sede: VALLO DELLA LUCANIA n. 1394 del 04/12/2001 COMPRAVENDITA (n. 487254.1/2001).	[REDACTED]	(1) Proprietà per 1/2

Unità Immobiliari site nel Comune di SALERNO (Codice H703) - Catasto dei Fabbricati

N.	DATI IDENTIFICATIVI				DATI DI CLASSAMENTO				ALTRE INFORMAZIONI				
	Sezione Urbana	Foglio	Particella	Sub	Zona Cens.	Micro Zona	Categoria	Classe	Consistenza	Superficie Catastale	Rendita	Indirizzo	Dati ulteriori
1		24	258	2	3		A/A	1	3.5 vani	Totale: 75 m ² Totale escluse aree scoperte**): 74 m ²	Euro 171,72	VIA CASA PULLA n. 84 piano: T-1; Variazione del 09/11/2015 - Inserimento in visura dei dati di superficie.	Annotazione

Immobile 1: Annotazione: di immobile; gestione archivio fabbricati - verifica fabbricato - rettifica classamento incoerente efficace dalla data di notificazione ai sensi della legge 21 novembre 2000 n.342, art.74



Segue

Visura per soggetto

Direzione Provinciale di Salerno
Ufficio Provinciale - Territorio
Indirizzi e contatti degli immobili indicati al n. 1

N.	DATI ANAGRAFICI	CODICE FISCALE	DIRITTI E ONERI REALI
1	[REDACTED]	[REDACTED]	(1) Proprietà per 1/2
2	[REDACTED]	[REDACTED]	(1) Proprietà per 1/2

DATI DERIVANTI DA
ISTRUMENTO (ATTO PUBBLICO) del 06/06/2007 Nota presentata con Modello Unico in atti dal 11/06/2007 Repertorio n.: 10372 Rogante: SALOMI UMBERTO Sede: SALERNO
Registrazione: Sede: COMPEAVENDITA (n. 19376.1/2007)

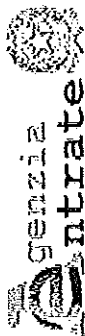
Unità Immobiliari site nel Comune di SALERNO (Codice H703) - Catasto dei Fabbricati

N.	DATI IDENTIFICATIVI				DATI DI CLASSAMENTO				ALTRE INFORMAZIONI					
	Sezione Urbana	Foglio	Particella	Sub	Zona Cens.	Zona	Micro Zona	Categoria	Classe	Consistenza	Superficie Catastale	Rendita	Indirizzo	Dati ulteriori
1		64	1470	1	5			C/1	4	28 m ²	Totale: 34 m ²	Euro 329,27 L. 637,560	VIA MARIO IANNELLI piano: T; Variazione del 09/11/2015 - Inserimento in visura dei dati di superficie.	

Intestazione degli immobili indicati al n. 1

N.	DATI ANAGRAFICI	CODICE FISCALE	DIRITTI E ONERI REALI
1	[REDACTED]	[REDACTED]	(1) Proprietà per 1/2
2	[REDACTED]	[REDACTED]	(1) Proprietà per 1/2

DATI DERIVANTI DA
ISTRUMENTO (ATTO PUBBLICO) del 13/01/2010 Nota presentata con Modello Unico in atti dal 26/01/2010 Repertorio n.: 11465 Rogante: SALOMI UMBERTO Sede: SALERNO
Registrazione: Sede: COMPEAVENDITA (n. 2369.1/2010)



Direzione Provinciale di Salerno
Ufficio Provinciale - Territorio

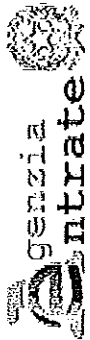
Visura per soggetto

Segue

Unità Immobiliari site nel Comune di SALERNO(Codice H703) - Catasto dei Fabbricati

N.	DATI IDENTIFICATIVI					DATI DI CLASSAMENTO					ALTRE INFORMAZIONI		
	Sezione Urbana	Foglio	Particella	Sub	Zona Cens.	Micro Zona	Categoria	Classe	Consistenza	Superficie Catastale	Rendita	Indirizzo	Dati ulteriori
1		64	1470	30	5		D/S				Euro 2.582,28	Dati derivanti da PIAZZETTA FRANCOESCO CERENZA piano: S1; VARIAZIONE del 20/09/2005 protocollo n. SA/0270142 in atti del 20/09/2005 SENT. N.52/02/04 CTR NA- SEZ. DI SA (n. 22884.1/2005)	Annotazione

Immobile 1: Annotazione: var.class.a seguito di sentenza della ctr di napoli sez.staccata di salerno n.52/02/04 depositata il 26.04.04 -



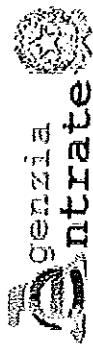
Direzione Provinciale di Salerno
Ufficio Provinciale - Territorio
Servizi Catastali

Visura per soggetto

Segue

Intestazione degli immobili indicati al n. **1**

N.	DATI ANAGRAFICI	CODICE FISCALE	DIRITTI E ONERI REALI
1	[REDACTED]	[REDACTED]	(1) Proprietà per 1/2
2	LUCIANO Vincenzo nato a [REDACTED] II [REDACTED]	[REDACTED]	(1) Proprietà per 1/2 in regime di separazione dei beni
DATI DERIVANTI DA ISTRUMENTO (ATTO PUBBLICO) del 05/06/2012 Nota presentata con Modello Unico in atti dal 29/06/2012 Repertorio n.: 12355 Rogante: SALOMI UMBERTO Sede: SALERNO Registrazione: Sede: DONAZIONE ACCETTATA (n. 21127.1/2012)			



Direzione Provinciale di Salerno
Ufficio Provinciale - Territorio
Servizi Catastali

Visura per soggetto

Fine

Visura telematica esente al titolare di diritti reali

* Codice Fiscale Validato in Anagrafe Tributaria

** Si intendono escluse le "superfici di balconi, terrazzi e aree scoperte pertinenziali e accessorie, comunicanti o non comunicanti"
(cfr. Provvedimento del Direttore dell'Agenzia delle Entrate 29 marzo 2013).